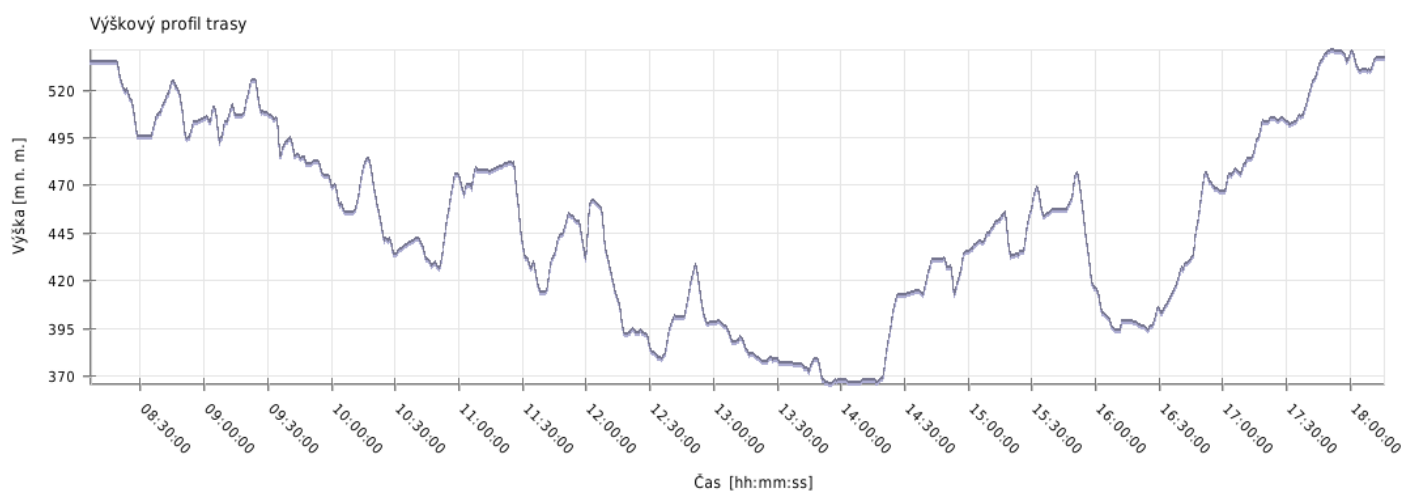
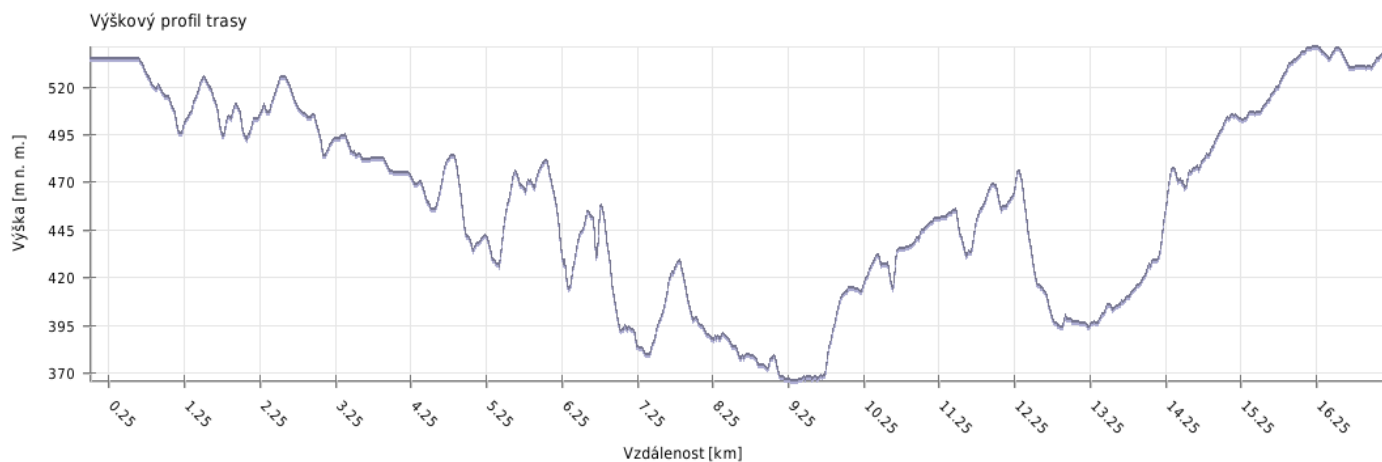
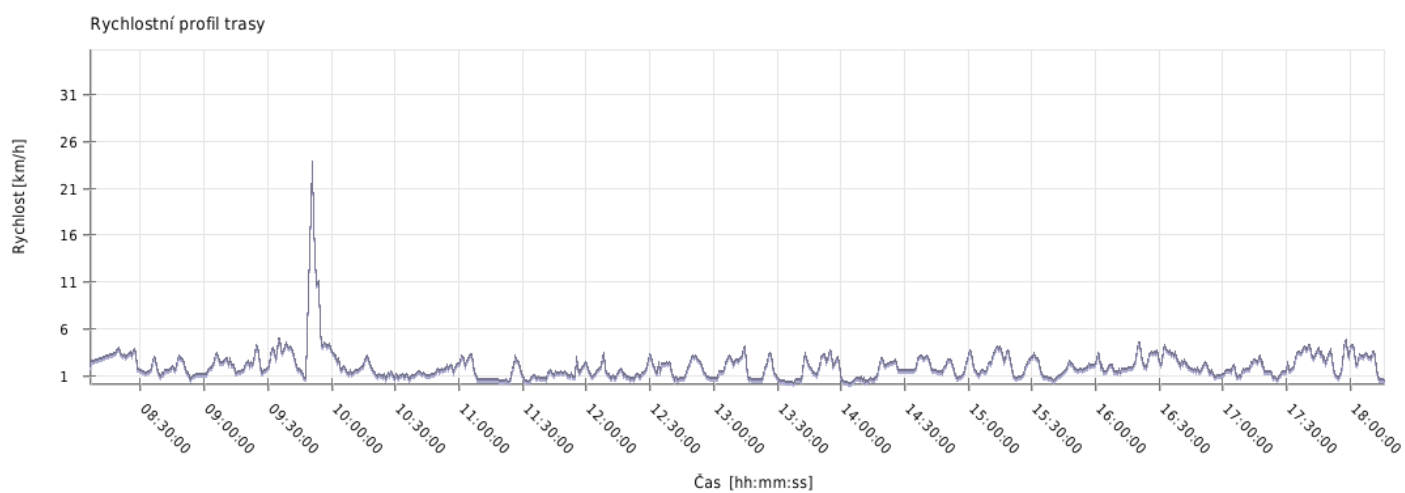
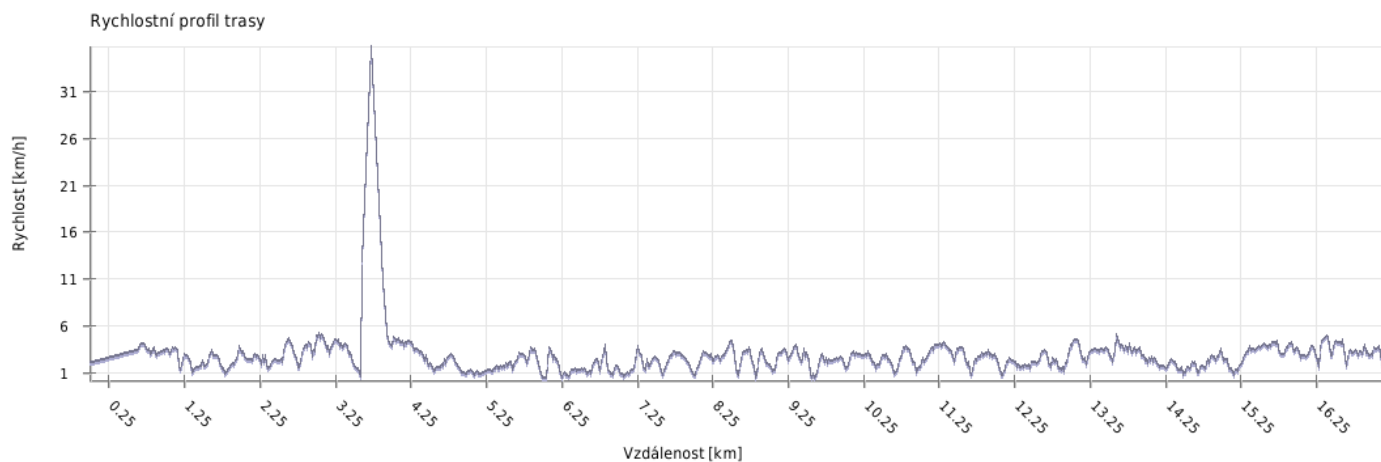


## Výška



Minimální výška:	366 m n. m.
Maximální výška:	541 m n. m.
Průměrná výška:	451.8 m n. m.
Maximální rozdíl:	175 m
Celkové stoupání:	780 m
Celkové klesání:	778 m
Počáteční výška:	535.1 m n. m.
Koncová výška:	537 m n. m.
Konečná bilance:	1.9 m

## Rychlost



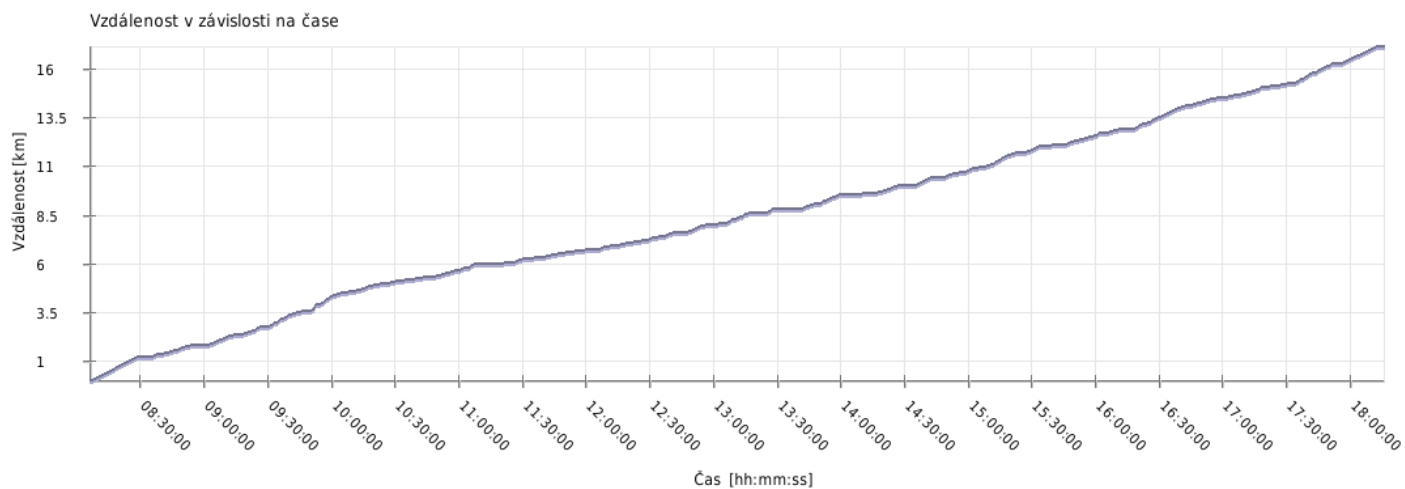
Minimální rychlost:	0.2 km/h
Maximální rychlost:	35.7 km/h
Průměrná rychlost stoupání:	4.6 km/h
Průměrná rychlost klesání:	4.6 km/h
Průměrná rychlost na rovině:	4.6 km/h
Průměrná rychlost:	4.6 km/h

## Čas

---

Datum trasy:	13.11.2010
Čas na začátku trasy:	08:06:19
Čas na konci trasy:	18:16:05
Celková doba trasy:	10h 09m 46s
Celková doba stoupání:	3h 36m 28s
Celková doba klesání:	3h 06m 26s
Celková doba roviny:	3h 26m 52s

## Vzdálenost



Celková plošná vzdálenost: 16.9 km

Celková skutečná vzdálenost: 17.1 km

Vzdálenost stoupání: 6.3 km

Vzdálenost klesání: 5 km

Vzdálenost roviny: 5.9 km